



## MARŠRUTS

### „ZEMGALES DABAS SVĒTVIETAS”

#### TŪRISMA MARŠRUTS VĒSTURES UN DABAS TŪRISTIEM

MARŠRUTA GAITA	APSKATES VIETAS UN OBJEKTI
<p>Rīga – Aizkraukle – Jēkabpils – Aknīste – Vecumnieki – Bauska – Mežotne – Eleja – Vilce – Tērvete – Auce</p> <p>Maršruta kopējais garums ~ 461 km</p> <p>Ieteicamais transporta veids: Autobuss, automašīna</p> <p>Maršrutu iespējams izbraukt 2 dienu laikā. Ieteikums braukt vasarā, kad nezāles vēl nav sasniegušas savu maksimālo izmēru.</p> <p>Maršruts izveidots, lai maksimāli aptvertu visu Zemgales teritoriju, kā arī piedāvātu tūristam pēc iespējas vairāk papildus apskates vietas ap katru objektu. Tūrists var izmantot esošo piedāvājumu, vai izveidot savu maršrutu atbilstoši savām interesēm un ceļojuma plānotajam laikam.</p>	<ol style="list-style-type: none"><li>1. Meļķītāru muldakmens 48 (GPS 56° 39' 613 - 25° 12' 168)</li><li>2. Saltupju svētavots 91 (GPS 56° 10' 277 - 25° 44' 112)</li><li>3. Bruknas ragankalniņš 40 (GPS 56° 27' 831 - 24° 26' 660)</li><li>4. Adžūnu kausakmeņi 33 (GPS 56° 18' 714 - 24° 16' 574)</li><li>5. Mežotnes vīna kalns 27 (GPS 56° 26' 132 - 24° 02' 561)</li><li>6. Vilces velna grava ar velna tiltiņu 18 (GPS 56° 25' 288 - 23° 32' 005)</li><li>7. Tērvetes svētais kalns 17 (GPS 56° 29' 090 - 23° 23' 010) Tērvetes skolas upurakmens 16 (GPS 23° 23' 010 - 23° 22' 623)</li><li>8. Ķevelas avoti 2 (GPS 56° 28' 962 - 22° 49' 384)</li></ol>



## MARŠRUTA KOPĒJAIS APRAKSTS

Piedāvājam ceļojumu pa Zemgales senajām svētvietām sākt Rīgā un pa Daugavpils šoseju doties Aizkraukles virzienā. Pirmais apskates objekts ir **Meļķītāru muldakmens**, liels un iespaidīgs Latvijas dižakmens, ko daba apveltījusi ar elegantu iedobi- muldu. Senatnē latvieši muldu izmantojuši ziedošanai dieviem, bet mūsdienās tas ir interesants apskates objekts ar izaicinājumu pārvarēt milzīgā akmens izmērus un apskatīt muldu no augšpusē.

Tālāk ceļš ved pa Sēlijas ainaviskajiem ceļiem Lietuvas pierobežas virzienā uz mazpilsētu Aknīsti, kur pieturas vieta ir **Saltupju svētavots**. Avots ir interesants apskates objekts ne tikai, kā senā svētvietā, bet arī ūdens oranžās krāsas dēļ. Avota ūdens sastāvā ir liela dzelzs koncentrācija, tādēļ tā gultne ir iekrāsojusies košā rūsas krāsā. Avota gultnē atrodas dobumakmens, kas sendienās izmantots ziedošanai. Aknīstē var pakavēties ilgāk un apskatīt arī vienīgo Zemgales alu- Velna alu.

No Aknīstes ceļojums turpinās gar Lietuvas pierobežu uz Bauskas pusi. Pirmais apskates objekts Bauskas apkārtnē ir **Brukņas Ragankalniņš**. Pats ragankalniņš gan ir sasniedzams tikai ar gariem gumijas zābakiem kājās pie nosacījuma, ka ir sauss vasaras laiks un šķērsojamais purvs (500m) nav pārāk slapjš. Ragankalniņš atrodas pretī Brukņas muižai, ko noteikti vajadzētu iekļaut apskates sarakstā, gan saskaņojot ar muižas apsaimniekotāju.

Nākamais pieturas punkts ir Zemnieku sētas un lauksaimniecības mašīnu muzejs Gailīšos, kur novietoti divi no desmit Latvijas kausakmeņiem- **Adžūnu Kausakmeņi**. Zemgale ir vienīgais reģions, kurā atrasti kausakmeņi un muzejs ir vienīgā publiskā vieta, kur tos var apskatīt jebkurš interesents. Turklāt šis muzejs ir kā oāze plašajos Zemgales laukos, kur tūrists var gan paēst pusdienas, gan apskatīt interesanto muzeja ekspozīciju, gan atvilkt elpu ļoti ainaviski iekārtotajā pagalmā.

No Gailīšiem piedāvājam doties uz Mežotni un uzkāpt **Mežotnes Vīna kalnā**, kas senatnē izmantots kā kulta kalns. Kalnam ir labiekārtota pastaigu taka, kā arī iekārtota atpūtas vieta, kur var notiesāt līdzpaņemto launagu. No kalna paveras burvīgs skats uz Lielupi un var saskatīt arī Mežotnes pils jumtu.


Tālāk Rietumu virzienā ceļš ved uz Vilci, kur piedāvājam doties pastaigā uz **Vilces velna gravu un velna tiltiņu**, kur sendienās diezgan daudziem garāmgājējiem parādīties velns dažādos paskatos, varbūt „paveiksies” arī jums. Kad izstaigāts Vilces dabas parks, var aiziet līdz Vilces upītes **Velna dziļumam**, kur bezdibēni pazuduši zviedru karaļa dārgumi. Ja ir saulaina un silta diena, varbūt pat izdodas izpeldēties un ienirt līdz upes pazudušajai gultnei.



Tālāk dodamies uz Tērveti, kas pati par sevi ir vismaz vienas dienas vērts tūrisma objekts, bet mūsu maršrutā tajā ir iekļauti divi objekti- **Tērvetes Svētais kalns, jeb Zviedru kalns un Tērvetes skolas Upurakmens**.


Kā pēdējo apskates objektu Zemgales pašos Rietumos piedāvājam **Keveles, jeb Karaļavotus**, kur īpaši tīru un, pēc nostāstiem, dziedniecisku ūdeni ņem cilvēki vairākās paaudzēs. Interesanti, ka šos avotus īpaši iecienījuši lietuvieši.

Padzērušies veldzējošu un spēkus atjaunojošu ūdeni, varam doties mājās- Zemgales seno svētvietu ceļojums ir noslēdzies.


## APSKATES OBJEKTU APRAKSTS




Nosaukums	Raksturojums	Kā atrast	Praktiskā informācija	Attēls
<p><b>Meļķītāru muldakmens</b></p>	<p>Akmens augstums 3 m, apkārtmērs 14,9 m, tilpums ap 25 kbm. Akmens virspusē - iedobums, kura garums 1,95 m, platums 0,5 m, dziļums 0,18 m, kas, pēc vieniem datiem, ir lielākais tāda veida iekalums Latvijā, tomēr vairākums pētnieku domā, ka dobums ir dabas veidojums.</p> <p>Par akmeni zināmi daudzi nostāsti un teikas. Senatnē Velns esot smēlis ūdeni no tuvējā ezeriņa, lējis to muldā un mazgājies. Tas turpinājies tik ilgi kamēr ezeriņš bijis izsmelts. Velns aizgājis uz citurieni, pamezdam gan Muldas akmeni, gan Muldas purvu. Cita teika stāsta, ka Velns gribējis maizi cept, tāpēc izkalis akmenī sev muldu, bet tikko nesis miltus ievavam, iedziedājies gailis - un viss darbs bijis vējā. Stāstīts arī, ka senos laikos Velns zem akmens parāvis tuvējo māju saimnieku, bet, kad palaidis vaļā, saimnieku neviens vairs nav pazinis - tik ilgs laiks bijis pagājis. Vecos laikos pie Muldakmens kristīti bērni. Tas zināms kā sena ziedošanas vieta.</p> <p>Pazīstams arī ar Upurakmens un Velnakmens nosaukumu, un daudzās teikās ir stāstījumi par Velna darbošanos. 1973.gadā pie tā veikti arheoloģiskie pētījumi. Ir ziņas, ka it</p>	<p><b>Kā atrast</b></p> <p><b>GPS koordinātes</b> <b>56° 39' 613</b> <b>25° 12' 168,</b></p> <p>Akmens atrodas Meļķītāru (Meļķīteru) māju, kuras nojauktas, zemē, klajā laukā, 120 m no ceļa</p>	<p>Objekts atrodas pļavas vidū, nav pieejama infrastruktūra. Akmens ir labi pamanāms no attāluma. Piebraukšana pa grants ceļu. Akmens apskatei jāvelta vismaz 30 minūtes.</p>	

	kā netālu bijis svētavotiņš un audzis svētozols. No akmens nosaukumu ieguvis Muldas purvs.			
<b>Saltupju Svētavots</b>	<p>Liels dzelzsavots, kas iztek dziļā pamatkrasta gravā un no kreisā krasta ietek Dienvidsusējā. Avota gultne iekrāsojusies košā oranžā krāsā. Jau kopš neatminamiem laikiem avots saukts par Svētavotu. Ļoti populārs objekts.</p> <p>Avotā pie tiltiņa atrodas dobumakmens, kas sendienās izmantots par upurakmeni.</p> <p>Aknīstē var iegriezties arī apskatīt Zemgales vienīgo alu- Velna alu, ko vēsturnieki gan neatzīst par autentisku seno svētvietu.</p>	<p><b>GPS 56° 10' 277 - 25° 44' 112</b></p> <p>Pieeja avotam labiekārtota. Aknīstē izvietotas ceļa norādes uz Saltupju svētavotu.</p>	<p>Gar avotu izveidotas pastaigu takas un atpūtas vietas. Avota apskatei jāvelta vismaz 30 minūtes.</p> <p>Ieeja bez maksas.</p>	 

<p><b>Brukna Ragankalniņš</b></p>	<p>Kalniņš kas vairumā gadījumu saukts par pilskalnu, un to tā sauc arī mūsdienās Brukna muižā, tomēr nav īsts pilskalns. Kalniņa virsmas diametrs ir 28 metri, augstums 3 m. Pa malām noaudzis ar retiem bērziem. No tā paveras labs skats uz muižu. Kalniņš tiek vērtēts kā patvēruma vieta (pilene) purvā, par to ir daudz nostāstu. Vienā no tiem minēts, ka Velns te no savas cepures izbēris smiltis. Fiksēti arī Vīksnes uzkalniņa un Raganu kalniņa nosaukumi. Tas varētu būt arī sena kulta vieta.</p> <p>Apmeklējot Ragankalniņu, ir iespēja iegriezties Brukna muižā, palūgt ekskursiju pa pašu muižu, apskatīt tās iekopto apkārtni un iegādāties mākslinieciskus māla izstrādājumus, ko izgatavo muižas iemītnieki. Muižas pagalmā ir izveidots sakņu dārzs renesanses laikmeta ģeometriskās formās. Brukna muižā tiek rīkoti dažādi pasākumi, kam lielākoties reliģiska nozīme. Populārākais pasākums ik vasaru ir Renesanses dārza svētki.</p> <p>Vairāk informācijas <a href="http://www.brukna.lv">www.brukna.lv</a></p>	<p><b>GPS 56° 27' 831 - 24° 26' 660</b></p> <p>Lai nokļūtu uz Brukna Ragankalniņu, jāseko ceļa norādes zīmēm-Brukna muiža.</p>	<p>Kalniņš ir tieši pretī muižas ēkai-500 m cauri purvam. Vasarā sausā laikā purvs ir šķērsojams ar gumijas zābakiem kājās, mitrākā laikā kalniņu var apskatīt no attāluma.</p> <p>Ragankalniņa apskatei jāvelta vismaz 1 stunda.</p> <p>Par Ragankalniņa apskati jāmaksā nav, bet Brukna muižas pasākumi un pakalpojumi ir pieejami par samaksu.</p>	
---------------------------------------	---	--	---	--

<p><b>Adžūnu kausakmeņi</b></p>	<p>Kausakmeņi ir Zemgales un Latvijas īpašā vērtība, jo atšķirībā no Lietuvas, kur atrasti vairāk par 600 kausakmeņu, Latvijā ir tikai 10, un tie visi - Zemgalē. Lielākoties kausakmeņi izvietoti privātmāju pagalmos vai citās publiski nepieejamās vietās, tādēļ labākā vieta, kur apskatīt kausakmeņus ir Zemnieku sētas un lauksaimniecības mašīnu muzejs Gailīšos. Kausakmeņi kādreiz atvesti no Adžūnu apkārtnes. Ir pamats domāt, kausakmeņu otrreizējais pielietojums (līdzīgi kā graudberžiem) - izmantošana kulta vajadzībām - atsevišķos gadījumos aizēnojuši akmeņu kādreizējo - senāko saimniecisko pielietojumu. Tomēr tautas atmiņā to pielietojums saimnieciskos nolūkos saglabājies labi.</p>	<p><b>GPS 56° 18' 714 - 24° 16' 574</b> Zemnieku sētas un lauksaimniecības mašīnu muzejā, kas iekārtots Uzvaras ciema Ruļļu un Pūpolu mājās. Atrodas muzeja pagalmā pie rijas un klēts. Adrese: „Pūpoli”, Uzvara, Gailīšu pagasts, Bauskas novads Vairāk informācijas par muzeju: <a href="http://www.mikelis.lv">www.mikelis.lv</a></p>	<p>Akmeņu apskatei var veltīt 30 minūtes, bet, ja plānots apskatīt arī pārējo muzeja ekspozīciju un paēst pusdienas muzeja kafejnīcā, tad apskate var ieilgt līdz pat 4 stundām. Muzeja pagalmā labiekārtots, ir pieejams rotaļu laukums bērniem. Ieejām muzeja teritorijā par maksu.</p>	
<p><b>Mežotnes Vīna kalns</b></p>	<p>Vīna kalns ir uzskatāms par pilskalnu, taču ir arī uzskats, ka tas senāk ir izmantots kā Mežotnes pilskalnam atbilstošā kulta vieta. Arheoloģiskie pētījumi, kas nelielā apjomā veikti Vīna kalnā, nav devuši pārliecinošas atbildes par tā nozīmi senāk. Pēc atsevišķiem trauku lausku atradumiem kalnā tās attiecinātas uz mūsu ēras pirmo gadu tūkstoši.</p>	<p><b>GPS 56° 26' 132 - 24° 02' 561</b> Lielupes kreisā pamatkrasta malā, 650 m uz dienvidiem (augšpus) Mežotnes pilskalnam.</p>	<p>Vīna kalna apkārtnē labiekārtota koka dēļu taka ar trepēm, savukārt kalna nogāzē ir atpūtas vieta ar koka soliņiem, pieejama sausā tualete.</p>	


<p><b>Vilces Velna grava ar velna tiltiņu un Vilces Velna dziļums</b></p>	<p>Vilces Velna grava atrodas Vilces dabas parka teritorijā. Grava mežonīga, samērā īsa. To šķērso taka, kas izvijas pa nogāzēm un ūdensteci šķērso pār pussabrukušo Barona jeb Velna tiltiņu. Par Velna gravu ir vairākas teikas. Vilces dabas parkā, tā Ziemeļu galā-Vilces upes pašā lejtecē pie ietekas Svētē, lejpus vecā Bauskas - Dobeles ceļa tilta var piestāt pie Vilces upītes Velna dziļuma, kur zviedru karaļa karavīri iemetuši salaupīto zeltu. Kad tie atgriezušies pēc zelta, to atgūt nav bijis iespējams, jo upei tai vietā neesot dibena. Mūsdienās vairāki interesenti mēģinājuši atrast bagātības, pielietojot asprātīgas metodes gan ūdens izsūkņēšanā, gan upes dziļuma mērīšanā. Vilces muižā tūrisma informācijas centrā var iegūt vairāk informācijas par Vilces svētvietām un teikām.</p>	<p><b>GPS 57° 21'016 22° 43'363</b> Vilces dabas parkā, ap 0,5 km uz Rietumiem no Vilces muižas, Vilces upītes kreisā krasta sāņgrava - Velna grava, un tās vidusdaļā Velna jeb Barona tiltiņš, kas atrodas ap 140 m no Vilces upes.</p>	<p>Vilces seno svētvietu apskatei var veļtīt līdz 3 stundām. Vilces dabas parkā ir labiekārtota atpūtas vieta Zaķu pļavā. Velna gravu var atrast pēc norādes „Barona tiltiņš”. Ieeja bez maksas.</p>	
---	---	--	--	--

<p><b>Tērvetes svētais kalns un Tērvetes skolas upurakmens</b></p>	<p>Izteiksmīgs kalns, kas apaudzis vecu priežu mežu. Mežā, gan kalnā, gan tuvumā vairākas ievērojamas dižpriedes. Svētais jeb Zviedru jeb Baznīcas kalns ir pilskalns. Tajā 1285.-1286.gadā uzcelta vācu krustnešu pils - Heiligenberga. Pils celtniecības gaitā kalns būtiski pārveidots. Zemes darbu pazīmes labi redzamas vēl mūsdienās.</p>	<p><b>GPS 56° 29' 090 - 23° 23' 010</b> <b>23° 23' 010 - 23° 22' 623</b> Svētais kalns atrodas Tērvetes dabas parkā, 0,5 km uz ZR no Tērvetes pilskalna, savukārt upurakmens aiz Tērvetes skolas.</p>	<p>Tērvetē pieejama plaša tūrisma infrastruktūra: tūrisma informācijas centrs, automašīnu un autobusu stāvvietas, suvenīru veikaliņi, viesu nami un kafejnīcas. Dabas parka teritorijā ir norādes par tuvākajiem apskates objektiem. Dabas parks piemērots ģimenēm ar bērniem, iespējams izbraukāt parku ar vietējo vilcieniņu. Ieeja dabas par kā ir par maksu. Vairāk informācijas: <a href="http://www.terveteparks.lv">www.terveteparks.lv</a></p>	 
<p><b>Ķeveles avoti</b></p>	<p>Ļoti populārs un samērā viegli sasniedzams avotu komplekss, kas mūsdienās kļuvis populārāks nekā senāk. Avoti apvīti ar dažādām teikām un nostāstiem, kas gan pa lielākai daļai radušies nesenos laikos, tomēr ir pamats domāt, ka senāk te bijusi varbūtēja kulta vai vismaz mitoloģiska vieta. Avoti iztek akmeņu mūrējumā, satek kopā un kā paliels strauts aiztek prom pa nelielu graviņu mežā. Avotus nereti sauc par Karaļavotiem, tomēr šī nosaukuma izcelsme ir vēl neskaidra. Iespējams, tas radies</p>	<p><b>GPS 56° 28' 962 - 22° 49' 384</b> 5 km ZR no Auces pilsētas, 3 km uz R no Auces - Bīkstu lielceļa, kalna nogāzē 0,5 km uz Z no Dzirnānieku mājām, 200 m uz D no karjera.</p>	<p>Avoti atrodas lauka vidū nelielā meža puduriņā, bet tiešā avota tuvumā ir gan automašīnu stāvvietas, gan informatīvs stends un labiekārtojums ūdens iegūšanas atvieglošanai un atpūtai. Ieeja bez maksas</p>	



The Ancient Cult Sites for  
Common Identity on the Baltic Sea Coast



	jaunākos laikos.			
--	------------------	--	--	---



## PRAKTISKĀ INFORMĀCIJA

### ***Bauskas Tūrisma informācijas centrs***

Rātslaukums 1, Bauska, Bauskas novads, LV3901

Tel.: +371639 23797, +371 27746484 (Bite)

[www.tourism.bauska.lv](http://www.tourism.bauska.lv)

### ***Vilces Tūrisma informācijas punkts***

Vilces muiža, Jelgavas novads, LV - 3026

E-pasts: [vilcepp@jelgavasnovads.lv](mailto:vilcepp@jelgavasnovads.lv)

Tālrunis: +37163061081, +37126394062

### ***Tērvetes tūrisma informācijas centrs***

"Tērvetes sils", Tērvetes pag., Tērvetes nov., LV-3730.

tel.: +371 6 3726212 +371 6 3726212

e-pasts: [tervete@lvm.lv](mailto:tervete@lvm.lv)

[www.mammadaba.lv](http://www.mammadaba.lv) [www.tervetesparks.lv](http://www.tervetesparks.lv)

## IETEIKUMI NAKŠNOTĀJIEM

Nakšņošanas piedāvājums sagatavots atbilstoši objektiem maršrutā,  
pēc iespējas piedāvājot nakšņošanu maršruta vidū un tiešā objektu tuvumā

Nosaukums	Adrese	Attēls
<p><b>Viesu nams „Miķelis”</b> Vietu skaits numuriņos: 2 Papildvietas ir ar matračiem un pieejamas telšu vietas</p>	<p>„Pūpoli”, Uzvara, Gailīšu pagasts, Bauskas novads +371 26443496 Vairāk informācijas: <a href="http://www.mikelis.lv">www.mikelis.lv</a></p>	
<p><b>Brukna muiža</b> Vietu skaits - 85</p>	<p>Bauskas novads, Dāviņu pagasts, Brukna LV-3936</p> <p>Kontakstpersona: Andrejs Mediņš <a href="mailto:medins@inbox.lv">medins@inbox.lv</a> tālr. +371 26411090</p> <p>Vairāk informācijas: <a href="http://www.brukna-smuiza.lv">www.brukna-smuiza.lv</a></p> <p>Šobrīd ēkā darbojas narkomānu rehabilitācijas centra sabiedriskā organizācija “Kalna Svētību kopiena”, muižā katru vasaru notiek jauniešu un bērnu kristīgās nometnes, svētceļojumi, rekolekcijas, koncerti, Bībeles stundas un renesanses svētki.</p>	




<b>Viesu nams „Laima”</b> 2 vai 3-vietīgas istabas ar visām ērtībām (TV, WC, duša)	Laima, Tērvetes pagasts, Tērvetes novads, Latvija, LV-3728 Tel. (+371) 29495041 <a href="http://www.laima.viss.lv">www.laima.viss.lv</a>	
<b>Kaupēna dzirnavas</b> Vietu skaits - 15 Istabiņas ar vienvietīgām un divvietīgām gultām.	Jelgavas novads, Zaļenieku pag. "Viesturi" E-pasts <a href="mailto:korallis@inbox.lv">korallis@inbox.lv</a> Tel. (+371) 29263768 Viesu nams atrodas netālu no Tērvetes dabas parka.	
Informācija par citām nakšņošanas iespējām pieejama Zemgales tūrisma asociācijas mājas lapā <a href="http://www.bauskata.lv">www.bauskata.lv</a> un <a href="http://www.zemgale.lv">www.zemgale.lv</a> sadaļa Tūrisms		




### IETEIKUMI GARDĒŽIEM

Nosaukums	Adrese	Darba laiki	Attēls
„Meduslācis”	Gaismas ielā 2, Aizkrauklē Tel.: +371 65122399, +371 29297236	darba dienās, sestdienās no 8.00 - 20.00, svētdien no 8.00 - 18.00	
„Panna”	"Āboliņi", Aizkraukles pagasts	no plkst. 9.00 līdz plkst. 22.00.	
„Miķelis”	„Pūpoli”, Uzvara, Gailīšu pagasts, Bauskas novads +371 26443496	Otrdiena-Svētdien 10.00-17.00, Pirmdiena - brīvs Pārējā laikā jāpiesaka iepriekš!	

## CITI APSKATES OBJEKTI / IESPĒJAS MARŠRUTA IETVAROS

Nosaukums	Apraksts	Attēls
<p><b>Pļaviņu hidroelektrostacija</b></p>	<p>Ar Pļaviņu HES celtniecību sešdesmitajos gados sākās Aizkraukles pilsētas vēsture. 1967.gadā toreizējais P. Stučkas ciemats, kurā dzīvoja HES cēlāji, kļuva par pilsētu. Šobrīd Pļaviņu HES ir lielākais HES uz Daugavas, abus Daugavas krastus caur to vieno vienīgais tunelis Latvijā.</p> <p>Pļaviņu HES piedāvā ekskursijas. Maršrutā ietilpst:</p> <ul style="list-style-type: none"> <li>• HES laukums,</li> <li>• Lejasbjefa skatu laukums,</li> <li>• HES makets foajē un transformators Nr.1,</li> <li>• Mašīnzāle, hidroagregāts Nr.2,</li> <li>• Augšbjefa skatu laukums.</li> </ul> <p>Ekskursiju var pieteikt pa tālruni +371 65110309, pa e-pastu <a href="mailto:ina.aizupiete@latvenergo.lv">ina.aizupiete@latvenergo.lv</a>. Ekskursija ir bez maksas.</p>	 
<p><b>Likteņdārzs</b></p>	<p>Ar visas Latvijas tautas atbalstu uz salas Daugavā, Koknesē, top Likteņdārzs. Shunmyo Masuno - ainavu arhitekts no Japānas - ir uzzīmējis, kā jāizskatās Likteņdārzam. Pirmie darbi dārzā sākti 2008. gadā, radot ābelīšu alejas ceļu, 2009. gadā par saziņotajiem līdzekļiem tapis salas perimetrālais ceļš. 2010. gadā sāka un 2011. un 2012. gadā turpināta dārza centrālās daļas - amfiteātra - būvniecība.</p>	

<p><b>Bauskas pils</b></p>	<p>Pils atrodas Bauskas pilsētas teritorijā, gleznainā ainavā uz zemes strēles starp Mūsas un Mēmeles upi, netālu no vietas, kur, tām saplūstot, veidojas Lielupe. Bauskas pils ansamblis sastāv no divām daļām. Vecākā – Livonijas ordeņpils – ir celta 15. gadsimta vidū, bet līdz mūsdienām ir saglabājušās tikai drupas. Jaunākā – Kurzemes hercogu rezidence – tika uzbūvēta 16. gadsimta beigās.</p>	
<p><b>Rundāles pils</b></p>	<p>Rundāles pils ansamblis, viens no izcilākajiem baroka un rokoko arhitektūras pieminekļiem Latvijā, celts laikā no 1736. līdz 1740. g. kā Kurzemes hercoga Ernsta Johana Bīrona – Krievijas ķeizarienes Annas Joanovnas favorīta – vasaras rezidence. Pils celta pēc slavenā Krievijas galma arhitekta Frančesko Bartolomeo Rastrelli projekta un viņa vadībā.</p>	
<p><b>Vilces dabas parks</b></p>	<p>Vilces dabas parkā ir labiekārtotas pastaigu takas un atpūtas vietas. Dabas parkā atrodas aizsargājami biotopi - smilšakmens atsegumi, upju straujteču posmi un gravu nogāžu meži ar tajos sastopamajām augu un dzīvnieku sugām ir šejienes dabas vērtumi. Ievērojamākā dabas parka pieturvietā ir Zaķu pļava. Leģenda stāsta: 18.gs.II pusē barons Hāns bija liels mednieks un ar vienu šāvienu šajā pļavā nošāvis divus zaķus. No tā laika radies šis nosaukums.</p>	

<p><b>Tērvetes dabas parks</b></p>	<p>Tērvetes dabas parku apsaimnieko AS „Latvijas valsts meži”. Parks ir lieliska atpūtas vieta ģimenei ar bērniem. Parkā var apskatīt vairāk nekā simts koka skulptūras un veidojumus. Lielākā daļa skulptūru veidotas pēc Latvijā ievērojamas rakstnieces Annas Brigaderes pasaku lugu motīviem.</p> <p>Katru dienu parkā no maija līdz oktobrim ikvienu mīļi sagaida dzīvie pasaku tēli: Rūķīšu mežā – Rūķu māmiņa, Pasaku mežā draiskojas Sila raganiņa. Ekskursantus vizina Pasaku vilcieniņš, savukārt Rotaļu laukumā var sportot, izložņāt labirintu, pavizināties zirga pajūgā vai apmesties jaukā piknikā.</p>	 
<p><b>Vecauces pils</b></p>	<p>Vecauces muižas areāls bija daļa no Dobeles kontūrījai piederošā Vecauces iecirkņa. Senos rakstos kā Vecauces muižas pirmais lēņu kungs minēts Johans fon Bremens, kas to saņēmis uz lēņiem. Vēlāk muiža pārgājusi minētā Bremena sievas brāļa Fridriha Fītinghofa īpašumā.</p>	

Vairāk informācijas par dabas svētvietām Latvijā, Igaunijā un Zviedrijā – [www.anciensites.eu](http://www.anciensites.eu)