

The Ancient Cult Sites for
Common Identity on the Baltic Sea Coast



Maršruts „KUR ZEMES BAGĀTĪBAS”



MARŠRUTA GAITA	APSKĀTES VIETAS UN OBJEKTI
<p>Rīga – Ķemeri – Kaive – Kandava – Buses – Zemīte – Irlava</p> <p>Maršruta kopējais garums: 150,00 km</p> <p>Ieteicamais transporta veids: autotransports</p>	<ol style="list-style-type: none"> 1. Kulta vieta pie Doma baznīcas 2. Ķemeru sēravots 3. Kaives ozols 4. Kandavas pilskalns 5. Buses komplekss <ol style="list-style-type: none"> 5.1. Buses baznīcas kalns 5.2. Buses pilskalna 1. un 2. bedrīšakmeņi 5.3. Buses pilskalna 3. bedrīšakmens 6. Zemītes elkuliepa un upurozols 7. Peņķu Veselības avots 8. Akmens Abavas buks

The Ancient Cult Sites for
Common Identity on the Baltic Sea Coast




Maršruta kopējais apraksts

Ceļojums pa Kurzemes bagātībām sākas Doma laukumā pie **Doma baznīcas** sienas, kur atrodas svētvieta, kura mūsdienās vizuāli ir atzīmēta tikai ar informatīvu plāksnīti. No Rīgas centra ceļš ved uz Ķemeriem, kur var nokļūt braucot pa Velntspils šoseju (A10) vai caur Jūrmalu. Ķemeru centrā ir trīs **Sēravoti**, bet diemžēl nav precīzu norāžu, kurš no viņiem ir svētavots, tomēr ūdens garša katram no viņiem ir savādāka. Turpinot ceļu pa Ventspils šoseju jābrauc līdz Pūrei, kur pa labi jānogriežas uz Kaivi. Kaivē jānogriežas pa kreisi Lamiņu virzienā un izbraucot no apdzīvotās vietas ceļa labajā pusē būs stāvlaukums un informatīva zīme par **Kaives Ozolu**. Turpinot ceļojumu jāatgriežas uz Ventspils šosejas, pa kuru jābrauc līdz pagriezienam uz Kandavu (P130). Iebraucot Kandavā, ielas labajā pusē ir stāvlaukums ar informatīvu stendu. Uz kāpjot **Kandavas Baznīckalnā - pilskalnā** paveras plašs panorāmas skats uz apkārtni. Apskates vērtā ir Kandavas vecpilsēta un mūra tilts pār Abavu. Turpinot braukt pa Kuldīgas šoseju jābrauc līdz Plostiem, kur krustojumā jāgriežas pa kreisi un jau pēc dažiem kilometriem jāskatās brūnā norādes zīme pa labi uz **Buses pilskalnu**. Izbraucot cauri apdzīvotai vietai Buses, pie pilskalna ir stāvlaukums ar informācijas stendu, kurā ir atzīmētas visas apskates vietas teritorijā. Turpinot ceļu, tālāk jābrauc līdz apdzīvotai vietai Pūces, kur jānogriežas Zemītes virzienā (P121). Iebraucot Zemītē jānogriežas Tukuma virzienā (tas pats P121) un pakalnā, ceļa kreisajā pusē būs Mācītājmāja, kuras pagalmā atrodas gan **Upurozols**, gan **Elku liepa**. Pie liepas var pieiet klāt, bet upurozols ir jāaplūko no attāluma, jo atrodas iežogotā teritorijā ar niknu suni. Līdz nākošajam objektam jāturpina ceļš Tukuma virzienā līdz Sātiem, kur jāgriežas pa labi uz Irlavu. Pārbraucot Abavai un izbraucot gandrīz cauri Irlavai, ceļa labajā pusē pie skolas un sporta centra ir brūnā norādes zīme uz **Peņķu avotu**, pie kura var nokļūt no stāvlaukuma Abavas krastā pa taciņu. Ja ūdens līmenis nav pārāk augsts, netālu no tiltiņa var saskatīt arī akmeni **Abavas buks**.

Atgriezties Rīgā var izbraucot uz Tukuma - Jaunpils šosejas (P104) un izvēloties atpakaļceļu cauri Tukumam vai Jaunpilij.

APSKATES OBJEKTU APRAKSTS

Nosaukums	Raksturojums	Kā atrast	Praktiskā informācija	Attēls
<p>Kulta vieta pie Doma baznīcas</p>	<p>Arheologu A. Caunes un S. Tilko vadībā 1986.-1989.gados veicot izrakumus pie Doma baznīcas, tika atrastas vairākas konstrukcijas – bedres, ugunsgrāvju vietas, stabu vietas, kam tiek piedēvēts kultisks raksturs. Noteikti kā kulta vieta tiek raksturota konstrukcija, kas atklāta 4.izrakumu laukumā. Tā bija ap 2 x 3 m liela un ap 0,5 m dziļa bļodveida bedre. Bedres pildījumā bija plānas ogļu un pelnu kārtiņas. Bedri izsmeļot, tika atrasti trīs nedeguši, no priedes mizas izgriezti tīklu pludiņi, divpusēja kaula ķemme ar izlauztiem zariem, smilšakmens galoda un ap 30 rupja, zvirgzdains māla lauskas no traukiem, kas raksturīgi vietējo tautību iedzīvotājiem. Lielās bedres centrālajā daļā zem intensīvākas ogļu kārtas atsedza otru diametrā 0,6 m lielu un ap 0,5 m dziļu bedrīti. Tās apakšā</p>	<p>56° 56' 57" N 24° 6' 18" E</p> <p>Pie Doma baznīcas, skaitot no Doma baznīcas apsīdas gala, pretim ceturtajam baznīcas logam, Doma laukuma pusē</p>	<p>Apkārt ir sakārtota infrastruktūra, jo objekts atrodas pilsētas centrā</p>	

The Ancient Cult Sites for
Common Identity on the Baltic Sea Coast



	<p>oglēs plakaniski bija nolikta zirga apakšžokļa puse. Lielās bedres ZR stūrī atradās apmēram 30 cm resna zemē ierakta ozola staba lejasgals. Blakus tam R pusē bijuši iedzīti pieci mieti. No tiem zemē saglabājušies no-smailinātie apakšgali. Pēc radiokarbons datējuma, staba koksnes parauga vecums noteikts 850 ± 40 gadu, tātad koks nocirsts 1100.gadā ± 40 gadu. Iespējams, ka staba augš-gals bijis izveidots kā dievības tēls. Zināms, ka pagāniskajiem lībiešiem 12.gadsimta beigās - 13.gadsimta sākumā bijuši kokā griezti dievību tēli. Rīgas iepriekšējo gadu izrakumos vairākkārt atrastas nelielas koka nūjiņas ar galos rūpīgi izgrieztiem vienas, divu vai četru cilvēka seju vai galvu atveidiem, kas tiek uzskatītas par īpašu mājas dievu vai individuālu, līdzī nēsājamu dievu tēliem. Šāds iespējams elka tēls varētu būt bijis arī šajā ziedojumu vietā. Elku tēlam blakus uz citu iedzīto mietu galiem varēja novietot</p>			
--	--	--	--	--

The Ancient Cult Sites for
Common Identity on the Baltic Sea Coast



	<p>dažādus ziedojumus. (Pēc: Caune, 1992).</p> <p>STĀSTĪJUMS</p> <p>Teritorijā ārpus 12. gadsimta kapulauka, kas izrakumos tika pētīta baznīcas ziemeļu pusē 2., 3. un 4. laukumā, izšķirami divi senākas apdzīvotības periodi. Pirmais raksturojas ar kādreiz šeit kurinātu ugunsroku vietām, rituālu ziedojumu bedrēm un zemē ieraktu stabu galiem. Nav vairs iespējams precīzi noteikt, vai visi šie veidojumi zemē radušies vienlaicīgi vai arī pakāpeniski - ilgākā laika posmā. Daļa no bedrēm un ugunsroku vietām varētu būt cēlusies no kādreiz šeit rīkotiem bērnu rituāliem, mirušo apbedot kapulaukā. Par to, ka pirms mirušo apbedīšanas kapulauka tuvumā varētu būt dedzināti īpaši sārti, no rāda iepriekš aprakstītajā 57.kapā atrastās ogles. Līdzīgas ugunsroku vietas un rituāla bedres izrakumos konstatētas arī vairākos citos Latvijas pagāniskajos</p>			
--	---	--	--	--

The Ancient Cult Sites for
Common Identity on the Baltic Sea Coast



	<p>kapulaukos. Pēc zemē atrastajām nepilnīgajām liecībām ne visus šos atsegtos veidojumus šodien varam pilnībā izprast un izskaidrot to izmantošanas veidu un nozīmi tālaika cilvēku dzīvē un ticējumos. Piemēram, 3.izrakumu laukumā dienvidu pusē starp 5. un 20. metru pamatzemē izrakts apmēram 0,5 m dziļš un ap 1 m plats grāvītis, kas lokveidā apņem 11 x 7 m lielu laukumiņu. Tā ziemeļu pusē atrada nopuvušu, zemē ieraktu staba galu. Nekādu senlietu, ne arī keramikas lauskas vai citu atradumu šai vietā nebija. Vairāku stabu grupa atradās 4.laukuma rietumu pusē starp 37. un 44. metru. Sešas stabu bedres šeit iezīmē izliektu līniju. Iespējams, ka stabu rinda šai slānī turpinās arī aiz izrakumu laukuma vēl nepētītajā platībā. Stabi bijuši ierakti no 40 līdz 95 cm dziļi un atradušies apmēram 1 m attālumā cits no cita. Tas nozīmē, ka blīvs stabu žogs šeit nav bijis. Dažās bedrēs sa-glabājušās trūdējuša</p>			
--	---	--	--	--

The Ancient Cult Sites for
Common Identity on the Baltic Sea Coast



	<p>koka paliekas. Pēc tām varam spriest, ka 120 - 25 cm resniem stabiem bijuši strupi nocirsti gali un tie zemē bijuši ierakti, nevis iedzīti. Vienam dziļāk zemē ieraktam staba galam koksne bija labi saglabājusies - un bija pat iespējams noteikt koka sugu. Tas ir bijis ozols. No šī staba gala ņemtajam koksnes paraugam ar radiokarbons datējuma metodi noteikts vecums. Tā vecums ir 900 ± 60 gadu (TA - 2264). Pārrēķinātais datējums parāda koka ciršanas gadu. Tas ir 1050. gads ± 60 gadu. Vairākās vietās izrakumu laukumos atklātas ugunsgrāvu vietas un pamatzemē ieraktas lielākas bedres. Daļa no ugunsgrāviem kurināti tieši bedrēs. Lielākajā daļā bedru un sārta vietu nekādu atradumu nebija. Tomēr divas bedres pelna īpašu uzmanību. Pirmā no tām ir sekla, plānā apmēram 1 x 1,5 m liela ieapaļa bedre, kurā visā platībā kurināts liels ugunsgrāvs. Spriežot pēc biežās ogļu un pelnu kārtas, uguns šeit kurināta ilgstoši, varbūt pat atkārtoti vairākas</p>			
--	---	--	--	--

The Ancient Cult Sites for
Common Identity on the Baltic Sea Coast



	<p>reizes. Sārta virspusē starp trim 10 - 20 cm lieliem laukakmeņiem atradās 10 - 11 gadu veca zirga galvaskauss bez apakšžokļa (kaulus noteica bioloģe V. Daņiļčenko Maskavā). Akmeņi un galvaskauss ugunī nebija de-dzis. Tātad tie šeit novietoti pēc sārta izdegšanas. Galvaskauss nolikts starp akmeņiem aptuveni ziemeļu - dienvidu virzienā. Spriežot pēc tā, ka zirga galvaskauss ir bez apakšžokļa, šeit nav nolikta tikko nogalināta zirga galva, bet gan agrāk nokauta vai krituša dzīvnieka kauli, no kuriem jau atdalījušies mīkstie audi. Galvaskausa īpašais novietojums uz sārta starp akmeņiem ve-dina domāt par kādu īpašu šeit notikušu ziedojuma rituālu. Zirga galvaskausi kā ziedojumi izrakumos Latvijā atrasti vairākkārt. Tādi likti Rīgā 12. gadsimtā zem ēku pamatiem (Caune A. Celtņu ziedojumi Rīgā 12. – 16. gs. // Mat. 1978. R., 1979. 19.–22. lpp.). Daugavas lībiešu ciemos zirgu galvas novietotas zem pavarda akmeņiem</p>			
--	--	--	--	--

The Ancient Cult Sites for
Common Identity on the Baltic Sea Coast



	<p>(Zariņa A. Krāsni Salaspils Laukskolas lībiešu 10. – 13. gs. ciemu vietās // Arheoloģija un etnogrāfija. R., 1977. 12. laid. 92.–96. lpp.). Talsu pilskalnā tāda guldīta zem pils vārtiem (Karnups A. Dzīvnieku galvaskausi Talsu pilskalnā // Senatne un Māksla. 1938. Nr. 2. 74.–93. lpp.).</p> <p>Celtņu vietās atrastos zirga galvaskausus saista ar t.s. cel-tnu ziedojumu tradīciju, bet mūsu atradums sārtā vietā ārpus celtnes būtu izskaidrojams ar daudzās tautās plaši izplatīto universālo ticējumu, ka zirga galvai ir maģisks spēks atnest laimi un aizsargāt no ļauniem gariem. Apmēram 15 m uz ziemeļaustrumiem no aprakstītās sārtā vietas atradās kāda cita - apmēram 2 x 3 m liela un ap 0,5 m dziļa bļodveida bedre. Bedres pildījumā plānas ogļu un pelnu kārtas mijas ar sterilām smilšmāla kārtām. Izsmeļot grunts pildījumu, tajā tika atrasti trīs nedeguši, no priedes mizas izgriezti tīklu pludiņi, divpusēja kaula ķemme</p>			
--	--	--	--	--

The Ancient Cult Sites for
Common Identity on the Baltic Sea Coast



	<p>ar izlauztiem zariem, smilšakmens galoda un 29 rupja, zvirgzdaina māla lauskas no traukiem, kas raksturīgi vietējo tautību iedzīvotājiem. Lielās bļodveida bedres centrā ogļu kārtā bija intensīvāka. Zem tās atradās otra - plānā apaļa, diametrā 0,6 m liela un ap 0,5 m dziļa bedrīte. Tās apakšā oglēs plakaniski bija nolikta zirga apakšžokļa puse. Liekas, ka arī šīs zirga galvaskausa daļas īpašais novietojums varētu būt saistīts ar kādu senu upurēšanas tradīciju. Lielās bedres ziemeļrietumu stūrī atradās apmēram 30 cm resna zemē ierakta ozola staba lejasgals. Blakus tam rietumu pusē bijuši iedzīti pieci mieti. No tiem zemē saglabājušies no-smailinātie apakšgali. Pēc radiokarbons datējuma, staba koksnes parauga vecums noteikts 850 ± 40 gadu (TA - 2103). Pārrēķinātais datējums parāda koka ciršanas gadu. Tas ir 1100. gads ± 40 gadu. Ozola stum-bra izmantošana zemē ieraktajiem stabiem rada zināmu</p>			
--	--	--	--	--

The Ancient Cult Sites for
Common Identity on the Baltic Sea Coast



	<p>pārstei-gumu, jo, kā liecina līdzšinējie arheoloģiskie izrakumi, Rīgā 12. gadsimta ēku celtniecībā ozols nekad nav ticis izmantots (Цауне А. В. Жилища Риги. С. 46.). Senajā Rīgā, tāpat kā vēlākās etnogrāfiskajās celtnēs pārējā Latvijā, par būvmateriālu lietoti tikai skuju koki - priede un egle. Tautas ticējumos tieši ozols un liepa tiek uzskatīti par svētiem kokiem. Ozola koka izvēle stabu materiālam ziedojumu vietās Rīgā liek domāt par kādu īpašu to nozīmi. Varbūt staba augš-gals bijis izveidots kā dievības tēls? Par to, ka pagāniskajiem lībiešiem 12.gadsimta beigās - 13.gadsimta sākumā bijuši kokā griezti dievību tēli, netieši liecina arī hronists Indriķis, atstāstot kāda kristīta Sidgundas lībieša sapni - vīziju. Lībietis sapnī redzējis savu dievu, kura tēls bijis izaudzis no koka stumbra, „sākot ar krūtīm un augstāk” (Indriķa hronika. X. 14. §.). Jāatzīmē, ka iepriekšējo gadu izrakumos Rīgā vairākkārt at-rastas nelielas koka</p>			
--	---	--	--	--

The Ancient Cult Sites for
Common Identity on the Baltic Sea Coast



	<p>nūjiņas ar galos rūpīgi izgrieztiem vienas, divu vai četru cilvēka seju vai galvu atveidiem (Caune A. Rīgas 12. - 13. gs. antropomorfi kokgriezumi // LPSR ZA Vēstis. 1981. Nr. 6, 56.-67. lpp.). Šo Rīgas kok-griezumu nozīmes skaidrojumu varam veikt, tikai pamatojoties uz paralēlēm plašākā kaimiņzemju arheoloģiskajā materiālā. Baltu tautām kaimiņos daudzgalvaini dievu tēli bijuši izplatīti rietumslāvu zemēs. Populārākais no tiem ir hronista Sakša Gramatiķa aprakstītais Rīgenes salas Arkonas tempļa četrgalvainais Sviatovits. Seno rietumslāvu apdzīvotajās zemēs nelielas, daudzgalvainas koka skulptūras atrastas arī arheoloģiskajos izrakumos. Tās uzskata par īpašu mājas dievu vai individuālu, līdzīgu nēsājamo dievu tēliem (Filipowiak W. Die Kultproblematik in Wolin vom 9. bis zum 12. Jh. // Rapports du III Congres International d'Archeologie Slave. Bratislava, 7 -</p>			
--	---	--	--	--


The Ancient Cult Sites for
Common Identity on the Baltic Sea Coast



	<p>14 septembre 1975. Bratislava. 1979. T. 1. S 249–250.). Rīgas nelielo kokgriezumu nozīme varētu būt analogiska. Ja lietošanā bija šādi nelieli, kokā griezti dievu tēli, tad līdzīgi veidotiem vajadzēja būt arī lielajiem elku tēliem. Šāds iespējams elka tēls attēlots arī 4. attēlā parādītajā Rīgas ziedojumu vietas rekonstrukcijā. Elku tēlam blakus uz iedzīto mietu galiem varēja novietot dažādus ziedojumus. Otrajā senās apdzīvotības perioda kultūrslāņa kārtā, kas 3. un 4. laukumā pārsedz iepriekš aprakstītās ziedojumu bedres un ri-tuāla ugunsuru vietas, izrakumos tika atklātas divu nodegušu celtņu grupu paliekas. Kādreizējās apbūves iezīmes šeit turpinās ārpus pētījumu laukumiem ziemeļrietumu virzienā. A. Caune. Arheoloģiskās liecības par senāko apdzīvotību Rīgas doma baznīcas apkārtnē. Latvijas Vēstures institūta žurnāls. 1992. Nr. 3., 27. – 32. [21. – 38.]pp.</p>			
--	---	--	--	--

The Ancient Cult Sites for
Common Identity on the Baltic Sea Coast



<p>Kaives ozols</p>	<p>Kaives ozols ir Latvijas resnākais ozols. Tā apkārtmērs ir 10,2 m (mērījumi rāda, ka ozols turpina piebriest: 1940.g. tā apkārtmērs bija ap 8,0 m, 1974.g. – 9,35 m, 1982.g. – 9,7 m, 1985.g. – 9,8 m, 1990.g. – 10,0 m), augstums 18,0 m, vainaga projekcija 250 kv.m, zaru garums līdz 13,7 m. 1920-tos gados zibens nospēra ozola galotni, bet 1990.g. nolūza puse ozola lielo zaru. Tagad palikušie lieli zari atbalstīti ar stabiem, virs izpuvušā ozola stumbra augšā uzbūvēts jumtiņš, apakšdaļā stumburā izpuvušie dobumi aizcementēti. Ap ozola stumbru aptītas vairākas tautiskas lentas vai prievītes, ozola apakšējos zaros un pie mizas piesietas krāsainas lupatiņas. Ozols ir ļoti populārs objekts, daudzkārt aprakstīts un pieminēts dažādās publikācijās, tomēr tā kā svētkoka agrākā nozīme nav pārliecinoši dokumentēta vai pierādīta un ir diskutējama. Mūsdienās monumentālais Kaives ozols ieguvis</p>	<p>57° 3' 51" N 23° 1' 31" E</p> <p>Atrodas ap 0,5 km uz ZR no Kaives, 120 m uz DA no Senču mājām</p>	<p>Ceļa malā stāvlaukums, infostends, tualete, taciņa apm. 100m</p>	
----------------------------	--	---	---	---

The Ancient Cult Sites for
Common Identity on the Baltic Sea Coast



	jaunu, mūsdienu svētvietas nozīmi.			
Kandavas baznīckalns	<p>Kandavas pilskalns atrodas Kandavas pilsētas ziemeļu nomalē pie Kandavas – Tukuma šosejas starp divām iepļakām. Pirmo pilskalna plānu 1842.g. izdevumā "Necrolivonica" publicēja F. Kruze, bet pirmo plašāko tā aprakstu sniedza A. Bīlenšteins 1869.g. Kalns, kam no visām pusēm ir mākslīgi stāvinātas malas, orientēts Z - D virzienā; tā plakums ir 40 x 26 m liels, bet augstums ir no 8 līdz 10 m pār apkārtni. Pilskalns Z pusē nodalīts ar trīs metrus augstu valni, kura priekšā ir grāvis. Pilskalna plakumā konstatēts ap 1 m biezs, intensīvs kultūrslānis. Kndava pirmo reizi rakstītajos avotos minēta 1230.g., tādēļ pieļaujams, ka pilskalns apdzīvots līdz 13.gs. Nosaukums Baznīckalns tautā tiek skaidrots divejādi: 1) kalna siluets ar augsto valni atgādina baznīcas siluetu; 2) kalnā nogrimusi baznīca. Pēc sava</p>	<p>57° 2' 26" N 22° 46' 59" E</p> <p>Kandavas Z daļā pie Abavas ielas. Apliecot Baznīckalna D galu, Abavas senlejas malā uzved Raiņa iela. Adrese - Pūzurgravas iela 2</p>	<p>Sakārtota infrastruktūra, atrodas ielas malā, pilsētas teritorijā</p>	

The Ancient Cult Sites for
Common Identity on the Baltic Sea Coast



	<p>izveidojuma un kultūrslāņa esamības Kandavas Baznīckalns uzskatāms par tipisku pilskalnu, tomēr mitoloģiskās teikas par nogrimušo baznīcu ļauj to uzskatīt arī par vietu, kas saistīta ar sakralitāti. Citas par Kandavas Baznīckalnu fiksētās teikas ir tipiskas pilskalnu teikas. Pa kalna D nogāzi tajā uzved taciņa, kurā kādreiz bijuši iekārtoti pakāpieni, kas tagad iznīkuši. Taciņa ved pāri pilskalna plakumam, valnim un tad pa vaļņa nogāzi atkal noved lejā, kur vaļņa apakšdaļā kaut kad ir noticis zemes noslīdējums. Pilskalna nogāze pret Abavas ielu arvien vairāk aizaug krūmiem un tur pilskalns pamazām zaudē savu izcilo ainavisko vērtību. Pretējā pusē kalna nogāze pirms gadiem ir nopļauta, tomēr tagad tur atkal sāk uzaugt koku atvases, kas kalna izcilo vizuālo veidolu pagaidām vēl jūtami neietekmē. Pilskalna plakums izplāuts, tomēr tajā ir samērā daudz nomestu atkritumu. Kultūrslānis, kas tumšā krāsā, labi</p>			
--	---	--	--	--

The Ancient Cult Sites for
Common Identity on the Baltic Sea Coast



	<p>jūtams pilskalna D pakājē un plakumā; tuvāk valnim kultūrlānis paliek mazāk intensīvs un tajā vairāk kaļķakmens drumslu.</p> <p>STĀSTĪJUMS</p> <p>1) Kā Kandavā atrodas bruņinieku pilskalns, tāpat tur ir arī senlatviešu pilskalns. Tas atrodas drusku ārā no Kandavas, pie ceļa, kurš ved uz Kandavas staciju. Šis pilskalns atgādina pilnīgi nošķeltu konusu. Tikai kalna galā vēl ir viens mazs kalniņš. Stāsta ļaudis, ka te senāk nogrimusi baznīca. Tāpēc ļaudis šo kalnu sauc arī par Baznīcas kalnu. Kāds celiņš ved uz kalna virsotni. Gar celiņa malām aug krūmi un dažās liepas. Vairākas liepas un citi koki saauguši arī uz mazā kalniņa. Tāds apmēram ir senlatviešu pilskalna izskats Kandavā. LFK 623, 26. Pier. Kandavā. Latviešu tautas teikas. Vēsturiskās teikas. Izlase. Sast. A. Ancelāne. Rīga: Zinātne, 1988, 52.lpp.</p>			
--	---	--	--	--


The Ancient Cult Sites for
Common Identity on the Baltic Sea Coast



	<p>2) Baznīck. pie Kandavas. Pie Kandavas esot viena baznīca kalns tur agrākos laikos esot baznīca bijūse un tā esot nogrimūse. un pašā torn galā esot palicis viens caurums. Tur esot ielaista pīle un apakša iznākus Abava. LFK 913, 457. Pierakstījis: Jānis Jansons, Tl Zentenes Balgales psk. 3.kl.</p> <p>3) Reiz esot bijis stalta pils un liela baznīca. Par zemes apakšu esot gājuši daudz ejas un pagrabi. Kad kāds ienaidnieks nācis karot, pils esot nolaista pagrabos, un, kad ienaidnieks aizgājis, pils esot atkal uzcelta augšā. Kādreiz nāca nīknais ienaidnieks vācietis, pils esot nogrimis un vairs neesot uzcēlies. Kad svētdienas rītos klausoties, varot dzirdēt, ka baznīcā zvanot. Kad uziet uz Baznīcas kalnu, varot redzēt iedobumu, tur pils esot nogrimis. Ļaudis esot ielaiduši iedobumā zosi un Abavā iznācis ārā. Baznīcas kalns atrodas Kandavā. LFK 974, 14. Kandavā, pier. Jānis Odziņš 1930. Latviešu tautas teikas.</p>			
--	--	--	--	--

The Ancient Cult Sites for
Common Identity on the Baltic Sea Coast



	<p>Vēsturiskās teikas. Izlase. Sast. A. Ancelāne. Rīga: Zinātne, 1988, 52.lpp. 4) [...] Bielenšteins apliecina, ka latvieši kalnu saucot par pilskalnu, bet vācieši par Klosterkalnu vai Baznīckalnu. [...] Kādu citu teiku uzrakstījis A. L. Puškaitis: Baznīcas kalnā viņos laikos baznīca vienā svētdienā ar mācītāju, ar visiem baznīcēniem nogrimusi (Balss, 1891). E. Brastiņš. Latvijas pilskalni. I. Kuršu zeme. – Rīga: Vālodze, 1923. – 40.lpp.</p>			
<p>Buses baznīcas kalns</p>	<p>Buses Baznīcas kalns atrodas ap 200 m uz D no Buses pilskalna, Imulas upes krastā. Norobežotais, ieapaļais, kokiem apaugušais Baznīcas kalns pret tuvējo apkārtni ir sešus - septiņus metrus, bet pret Imulas upi 15 m augsts paugurs ar ap 80 kv.m lielu plakumu. Jau 1869.gadā baltvācu pētnieks A.Bīlenšteins, aprakstot Baznīcas kalnu, secināja, ka tajā nekad nav atradusies kristiešu baznīca un Baznīcas kalns uzskatāms par Kurzemei raksturīgo elka kalnu. No</p>	<p>56° 59' 21" N 22° 36' 42" E</p> <p>Grūti pieejams, jo atrodas upes pretējā krastā, bet piebraukšana ir no Buses pilskalna puses</p>	<p>Ceļa malā stāvlaukums ar infostendu, tālāk taciņas</p>	

The Ancient Cult Sites for
Common Identity on the Baltic Sea Coast



	<p>vēlākiem laikiem ir ziņas, ka kalnā vai tā tuvumā uzietas senlietas. 1937.gadā E.Šturma izdarītajos arheoloģiskajos izrakumos konstatēts, ka Baznīcas kalna virsotne zem velēnas kārtas noklāta ar sīku plienakmeņu un to šķembu 10 - 15 cm biezu kārtu, zem kura atradās zila glūda. Zem akmeņiem atrada vien dažus dzīvnieku kaulus, bet kalna Z nogāzē uzgāja viduslaikos apbedīta cilvēka, šķiet, sievietes kapu ar līdzdotu riņķasaktu un monētu. Baznīcas kalna ar plienakmeņiem izliktā virsma, kalna zīmīgais nosaukums un tuvums Buses pilskalnam ar senpilsētu un kapulauku liecina, ka Baznīcas kalns varēja būt sena tautas pulcēšanās un svētvieta.</p> <p>STĀSTĪJUMS</p> <p>1) Matkules „Baznīcas kalns” atrodas ap 300 m attālumā no pilskalna uz D, aiz Imulas upes, tās kreisajā krastā. Tā augstums N pusē ir 15 m, S pusē 6</p>			
--	--	--	--	--

The Ancient Cult Sites for
Common Identity on the Baltic Sea Coast



	<p>m, uz Z pagrieztā O- un W- galā ap 13 m. Tas ir 65 m garš O - W virzienā un 50 m plats N - S virzienā. Kalna virsotnē ir apm. 80 kv. m. liels plakums, kura vidū un O galā redzamas agrāk ieraktas 2 bedres. Kalna virsotnē atsegts 64,5 m² liels laukums, kas aizņēma neizpostīto plakuma daļu un atsevišķiem atzarojumiem arī kalna nogāzes. Atsegtajā daļā augsnes biezums bija 10 – 15 cm, zem tās, plānā norādītajā laukumā, konstatēts plienakmeņu slānis, kas bija caurmērā 10 cm biezs, un zem tā 25 cm dziļumā sākās slidena, zila glūda. Pliena un glūdas slāņa malas konstatētas 3 virzienos, ceturtajā (S) virzienā tās izbeigšanās nav noskaidrota. Visur citur ārpus šā plienakmeņiem segtā laukuma, zem augsnes parādījās necilātas grants vai smilšu slānis. Ne plieņu, ne grants un smilšu slānī, ne arī augsnes kārtā nav iegūts neviens atradums, ja nepiemin dažus dzīvnieku kaulus, kas atrasti virs plienu (ar A apzīmētā vietā) un</p>			
--	---	--	--	--

The Ancient Cult Sites for
Common Identity on the Baltic Sea Coast



	<p>droši vien ierakti jaunākos laikos. N – nogāzē ar B apzīmētā vietā atrastas kāda vēsturisku laiku kapa paliekas ar piedevām, br. riņķa rakstu un monētu (P. V. 18366, 67). Izrakumos nav izdevies noskaidrot „Baznīcas kalna” pirmatnējo uzdevumu; iespējams, ka tas bijis tautas sapulcēm nozīmēta Elka vieta, par ko liecinātu plienakmeņiem nosegtā slidenā glūda. Ed. Šturms. Pārskats par arheoloģiskajiem izrakumiem Matkules Baznīcas kalnā. 1937.</p> <p>2) Tūrisma ceļvežos, kas aicina apmeklēt Kurzemes Šveici, vienmēr tiek minēts Matkules Buses pilskalns, kas ir viens no skaistākajiem Kurzemes pilskalniem gleznos Imulas krastos. Uz dienvidiem no pilskalna tieši aiz Imulas krastā atrodas apkārtnē labi norobežots ap 7 m augsts, kokiem noaudzis kalns. Jau 1869. gadā vācbaltiešu senvēsturnieks A. Bīlenšteins, aprakstot Matkules Baznīckalnu, secināja, ka tajā nekad nav atradusies kristiešu baznīca un ka</p>			
--	---	--	--	--


The Ancient Cult Sites for
Common Identity on the Baltic Sea Coast



	<p>Matkules Baznīckalns uzskatāms par Kurzemei raksturīgo elku kalnu. No vēlākiem laikiem ir ziņas, ka kalnā vai tā tuvumā uzietas arī senlietas. 1937. gadā E. Šturma izdarītajos izrakumos konstatēts, ka Matkules Baznīckalna virsotne zem velēnas kārtas noklāta ar sīkiem plienakmeņiem un to šķembām. Tie bija likti uz zilas glūdas kārtas. Virs akmeņiem atrada tikai dažus dzīvnieku kaulus, kas, domājams, ierakti zemē jaunākos laikos, bet Baznīckalna ziemeļu nogāzē uzgāja viduslaikos apglabāta cilvēka, šķiet, sievietes kapu. Par Matkules Baznīckalnu nav zināmas teikas un nostāsti. Tomēr mākslīgi izliktā kalna virsma, tā zīmīgais nosaukums un tuvums pilskalnam ar senpilsētu un kapulaukam liecina, ka Matkules Baznīckalns varēja būt sena kulta un tautas pulcēšanās vieta. J. Urtāns. Latvijas senās svētnīcas. R., 1993. 25. – 27. lpp.</p>			
--	--	--	--	--


The Ancient Cult Sites for
Common Identity on the Baltic Sea Coast



<p>Buses pilskalna 1. un 2. bedrīšakmeņi</p>	<p>Pie Buses pilskalna ir trīs neapšaubāmi bedrīšakmeņi un viens savādi veidots akmens (krokodīlakmens), kas arī kādreiz mazpamatoti pieskaitīts bedrīšakmeņiem. 1.bedrīšakmens (1,2 x 1,1 x 0,5 m) atrodas pilskalna priekšpils R nogāzes pakājē. Tas kādreiz ir sašķelts un tagad akmenī ir redzamas 17 veselas un vienas bedrītes puse (otra puse nošķelta). 2.bedrīšakmens (1,3 x 0,8 x 0,3 m) atrodas līdzās 1.bedrīšakmenim, tanī ir viena bedrīte. Ir iespēja, ka šis akmens agrāk ir veidojis vienu veselumu ar 1.bedrīšakmeni. 3.bedrīšakmens (1,9 x 1,0 x 0,7 m) atrodas pretējā, respektīvi, pilskalna A nogāzes vidusdaļā, tuvāk apakšai un Imulas upei. Akmens apaudzis sūnu, cilvēku neapmeklēts, grūti pieejams, tajā ir viena droša bedrīte un otra maza izmēra, nedroša bedrīte. „Krokodīlakmens” ir akmens (0,8 x 0,7 0,3 m) ar dīvainu, it kā sīki vagotu</p>	<p>56° 59` 24``N 22° 36` 10``E</p> <p>1.bedrīšakmens Buses pilskalna R nogāzes pakājē 2.bedrīšakmens līdzās 1.bedrīšakmenim</p>	<p>Ceļa malā stāvlaukums ar infostendu, tālāk taciņas</p>	


The Ancient Cult Sites for
Common Identity on the Baltic Sea Coast



	virsmu, atrodas Imulas upes palejas, nogāzē uz vecupi malā, ap 20 m uz R no 1.un 2.bedrīšakmens. Akmens ir dabas veidojums. Bedrīšakmeņu pētnieki Latvijā ir atklājuši vairākus šādus pseidobedrīšakmeņus, kas sākti saukt par krokodīlmuguras akmeņiem vai krokodīlakmeņiem.			
Buses pilskalna 3. bedrīšakmens	Pie Buses pilskalna ir trīs neapšaubāmi bedrīšakmeņi un viens savādi veidots akmens (krokodīlakmens), kas arī kādreiz mazpamatoti pieskaitīts bedrīšakmeņiem. 1.bedrīšakmens (1,2 x 1,1 x 0,5 m) atrodas pilskalna priekšpils R nogāzes pakājē. Tas kādreiz ir sašķelts un tagad akmenī ir redzamas 17 veselas un vienas bedrītes puse (otra puse nošķelta). 2.bedrīšakmens (1,3 x 0,8 x 0,3 m) atrodas līdzās 1.bedrīšakmenim, tanī ir viena bedrīte. Ir iespēja, ka šis akmens agrāk ir veidojis vienu veselumu ar 1.bedrīšakmeni. 3.bedrīšakmens (1,9 x 1,0 x 0,7 m) atrodas pretējā, respektīvi, pilskalna	56° 59' 26" N 22° 36' 15" E 3.bedrīšakmens atrodas Buses pilskalna A nogāzes vidusdaļā	Sakārtota infrastruktūra, visas ērtības	


The Ancient Cult Sites for
Common Identity on the Baltic Sea Coast



	<p>A nogāzes vidusdaļā, tuvāk apakšai un Imulas upei. Akmens apaudzis sūnu, cilvēku neapmeklēts, grūti pieejams, tajā ir viena droša bedrīte un otra maza izmēra, nedroša bedrīte. „Krokodīlakmens” ir akmens (0,8 x 0,7 0,3 m) ar dīvainu, it kā sīki vagotu virsmu, atrodas Imulas upes palejas, nogāzē uz vecupi malā, ap 20 m uz R no 1.un 2.bedrīšakmens. Akmens ir dabas veidojums. Bedrīšakmeņu pētnieki Latvijā ir atklājuši vairākus šādus pseidobedrīšakmeņus, kas sākti saukt par krokodīlmuguras akmeņiem vai krokodīlakmeņiem.</p>			
<p>Zemītes elku liepa un upurozols</p>	<p>Pēc nepārliciecinām ziņām daudzžuburu liepa, kas atrodas pie Zemītes mācītājmuižas, esot bijusi Elku liepa. Tā aug Zemītes mācītājmuižas DA galā. Liepa sastāv no 11 atsevišķiem lieliem stumbriem. Kā stāstīja Erodeja Kirillova, tad agrāk esot bijuši pat 14 stumbri, kas veido kaut ko līdzīgu aplocei, kurai ir atvērums pret mācītājmuižu. Dažu nokritušo stumbru paliekas redzamas</p>	<p>Zemītes elkuliepa: 56° 55` 31``N 022° 48` 35``E Mājas pagalmā, brīvi pieejams</p> <p>Zemītes upurozols: 56° 55` 31``N 022° 48` 37``E</p>	<p>Piebraukšana ir pie pašas dzīvojamās mājas pagalmā, bet citu ērtību nav</p>	

The Ancient Cult Sites for
Common Identity on the Baltic Sea Coast



	<p>arī tagad. Liepa aug neliela pacēluma malā, pie tās ir stādīti košumkrūmi, jaušams kaut kāds sens to veidojums, zemē ir ķieģeļu lauskas. Tas viss varētu norādīt, ka pie liepas ir bijusi lapene vai kāda cita ar mācītājmuižas dārzu saistīta būve. Kopumā liepa ir liela un iespaidīga, tomēr būtu stipri jāšaubās, vai mācītājmuižas tuvumā varētu pastāvēt pagāniska Elku liepa, ja vien mācītājmuiža nav īpaši uzbūvēta tā sauktā Svētozola un Elku liepas tuvumā un ja ar liepu, iespējams, nesaistījās kādas citas, baznīcai pieņemamākas tradīcijas.</p> <p>Pēc nepārlicinošām ziņām ozols, kas atrodas pie Zemītes mācītājmuižas, esot bijis Upurozols. Tas aug Zemītes mācītājmuižas A galā. Puse no ozola nesen kā nolūzusi, guļ līdzās ozola otrajai pusei, kas turpina zaļot. Ozols ir ietverts privātās teritorijas sētā, ko iekšpusē apsargā nikns sargsuns, tāpēc nevarēja nomērīt ozola apkārtmēru un neizdevās apsekot</p>	<p>Apskatāms pa gabalu, jo atrodas iežogotā pagalmā, suns</p>		
--	---	---	--	---


The Ancient Cult Sites for
Common Identity on the Baltic Sea Coast



	<p>ozola tuvāko apkārtni. Kopumā ozols ir liels, iespaidīgs un ainavisks, tā apkārtmērs varētu būt ap 4 – 5 metri, tomēr būtu stipri jāšaubās, vai mācītājmuižas tuvumā varētu pastāvēt pagānisks upurkoks, ja vien mācītājmuiža nav īpaši uzbūvēta tā sauktā Upurozola un Elku liepas tuvumā vai arī ar Upurozolu nesaistījās kādas citas, baznīcai pieņemamākas tradīcijas.</p>			
<p>Peņķu veselības avots</p>	<p>Peņķu Veselības avots ir kāpjošais avots ar ūdens debetu apmēram 5 l sekundē, ar dzidru ūdeni un ar lielu dzelzs saturu. Avotā izgulsnējas kaļķieži un dzelzs sāļi. Avots iztekas vietā veido nelielu dīķīti un tad kā strautiņš notek uz Abavu. Avota iztekas vietā ir tāds kā neliels kalniņš, kas jau agrākos laikos ir ticis rakts. Pie avota noved kāpnītes un tas ir cilvēku bieži apmeklēts. Ūdens ticis un tiek lietots dziedniecībā. Vietējie iedzīvotāji stāstīja, ka avota ūdens neesot īpaši garšīgs, kam visumā varētu piekrist. Netālu no avota</p>	<p>56° 52` 7,4``N 23° 00` 04``E</p> <p>Atrodas Irlavas DA daļā, 30 m no Abavas upes, tās kreisajā krastā, iepretim Irlavas vidusskolai</p>	<p>Sakārtota infrastruktūra, piebraucamais ceļš, stāvlaukums, taciņa, infostends, blakus skola un sporta centrs</p>	

The Ancient Cult Sites for
Common Identity on the Baltic Sea Coast



	<p>Abavā ir teikām apvītais akmens Abavas āzis.</p> <p>STĀSTĪJUMS Pie Peņķiem ir tāds kalniņš un tā vidū avots. Kad gāju skolā, tad teica, ka tas ūdens esot veselīgs. Teica, ka pie Peņķiem esot aprakti zviedru kareivji, un tur avotiņā no ūdens nākot ārā mazi kauliņi. Tādi balti gabaliņi tur burbuļoja. LFK 1835, 6186. FI zin. eksp. Tk. apr. 1948. Uzr. A. Ancelāne, dzr. Tk. Irlava, tc. Katrīne Martmane, 74 g. v.</p>			
<p>Akmens Abavas buks</p>	<p>Šādi saukts akmens un ar to saistītas teikas vai to atstāsti publicēti jau kopš 19.gs. beigām, tomēr precīzāks akmens apraksts iztrūkst, vienīgi teikts, ka akmens esot liels. Pēc nenoteiktām ziņām akmens, Abavu taisnojot, esot saspridzināts, pēc citām – esot vesels un atrodies upē pretim Irlavas vidusskolai. Aptaujājot Irlavas iedzīvotājus, tāds akmens aptaujājotajiem bija zināms un atrodies Abavas upē tūlīt lejpus</p>	<p>56° 52` 11``N 023° 00` 24``E</p> <p>Abavas upē tūlīt lejpus tiltiņam, pretim Irlavas vidusskolai</p>	<p>Sakārtota infrastruktūra, piebraucamais ceļš, stāvlaukums, taciņa, infostends, blakus skola un sporta centrs</p>	

The Ancient Cult Sites for
Common Identity on the Baltic Sea Coast



	<p>tiltiņam pretim Irlavas vidusskolai. Šobrīd pēc lielākām lietavām Abavas ūdens bija uzplūdis un akmens, kā tika teikts, atradoties zem ūdens līmeņa un na redzams. Pēc teikām zem akmens Pērkons esot paslēpis zeltu, sudrabu un citas bagātības, kas iepriekš piederējušas latviešu tautai, kas nav zinājusi tās patieso vērtību. Akmens atrodas ap 100 m uz leju no Peņķu Veselības avota.</p>			
--	---	--	--	--

The Ancient Cult Sites for
Common Identity on the Baltic Sea Coast



PRAKTISKĀ INFORMĀCIJA



Jūrmalas tūrisma informācijas centrs

Adrese: Lienes iela 5, Majori, Jūrmala LV-2015

Tālrunis: +37167147900

www.tourism.jurmala.lv

e-pasts: info@jurmala.lv

Skype: jurmala_tic

Darba laiks:

Pirmdiena – Piekdiena: plkst. 9:00 – 19:00

Sestdiena: plkst. 10:00 – 17:00

Svētdiena: plkst. 10:00 – 15:00

Tukuma tūrisma informācijas centrs

Adrese: Talsu iela 5, Tukums LV-3101

Tālrunis: +37163124451; +37128311557

www.turisms.tukums.lv

e-pasts: tic@tukums.lv

Skype: visittukums

Twitter: VisitTukums

Darba laiks:

Pirmdiena – Piekdiena: plkst. 9:00 – 18:00

Sestdiena: plkst. 9:00 – 15:00 (maijs - septembris)

Svētdiena: plkst. 10:00 – 14:00 (jūnijs - augusts)

Kandavas tūrisma informācijas centrs

Adrese: Kūrorta iela 1b, Kandava LV-3120

Tālrunis: +37163181150; +37128356520

www.visitkandava.lv

e-pasts: info@kandava.lv

Darba laiks:

Pirmdiena – Piekdiena: plkst. 8:30 – 12:30;



13:00 – 17:00

Sestdiena, Svētdiena: slēgts

The Ancient Cult Sites for
Common Identity on the Baltic Sea Coast




CITI APSKATES OBJEKTI/ IESPĒJAS MARŠRUTA IETVAROS

Nosaukums	Apraksts	GPS	
<p>Jomas iela</p> <p>Atrašanās vieta: Jūrmala</p>	<p>Vasaras pastaiga Jomas ielā ir labākais veids kā iepazīt šīs pilsētas dzīves ritmu. Tieši Jomas ielā kādreiz tika atvērts pirmais veikals, kā arī tirgus un aptieka. Kājāmgājēju iela, kas ved no Majoriem un Dzintariem, ir restorānu un krodziņu pārpilna. Tā ir vecākā promenādes iela, kur atpūtnieki ieturas vasaras kafejnīcās un dodas vakara pastaigās, nobaudot vakariņas pēc patīkamas zvilnēšanas saulainajā pludmalē.</p>	<p>X: 569723 Y: 23793292</p>	
<p>Melnalkšņu dumbrāja taka un Meža māja</p> <p>Atrašanās vieta: Ķemeru Nacionālais parks</p>	<p>Pastaiga pa šo 600m garo laipu piedāvā iepazīt Vēršupīti un tās veidoto pasauli – melnalkšņu dumbrāju, ko mēdz dēvēt arī par palieņu mežu, jo pavasarī to appludina palu ūdeņi. Dumbrājs ir</p>	<p>X: 56953026 Y: 23512716</p>	




The Ancient Cult Sites for
Common Identity on the Baltic Sea Coast



<p>Tālr.: +37167730078 www.daba.gov.lv</p> <p>Ieeja bez maksas</p>	<p>mājvieta daudzām savdabīgām augu un dzīvnieku sugām, kas īpaši pielāgojušās mitruma un ūdens līmeņa svārstībām. Meža māja ir celta 1933.gadā, un ir viena no spilgtākajām nacionālā romantisma celtnēm Latvijā.</p>		
<p>Pasaku māja „Undīne”</p> <p>Atrašanās vieta: Parka iela 1, Dubulti, Jūrmala</p> <p>Tālr.: +37167769273; +371267478836</p> <p>www.undine.lv</p> <p>Ieeja bez maksas</p> <p>Apmeklējums pēc iepriekšēja pieraksta</p>	<p>Pasaku mājas nosaukums „Undīne” ir ūdens stihijas dvēseles simbols. Māja atrodas unikālā, ar leģendām un senvēsturi saistītā vietā – Pūķu zemes teritorijā. Šīs vietas uzdevums ir veicināt cilvēku pašārvību uz nākotni un pārliecību par neredzamo. „Undīne” ir vienīgais šāda veida projekts Latvijā un pasaulē. To ir grūti salīdzināt ar kaut ko konkrētu, reāli pastāvošu.</p>	-	
<p>Durbes pils</p> <p>Atrašanās vieta: Mazā Parka iela</p>	<p>Durbes pils Tukumā ir viena no interesantākajām klasicisma pilīm Kurzemē. Tā uzbūvēta jau 1671.</p>	<p>X: 56.966503, Y: 23.192911</p>	



The Ancient Cult Sites for
Common Identity on the Baltic Sea Coast



<p>7, Tukums Tālrunis: +37163122633 +37126305946 www.tukumamuzejs.lv Ieejas maksa: 0,50/ 1,-/ 1.50 Ls</p>	<p>gadā un vairākkārt pārbūvēta. Patīkamai pastaigai vasaras tveicē un rudens lapu krāšņumā pie pils 19. gs. sākumā izveidots ainavu parks ar arhitektūras pieminekļiem. Šobrīd atjaunotajās pils izstāžu zālēs apskatāmas dažādas kultūrvēstures izstādes par muižu tēmām, savukārt pils 1. stāva zālēs – lauku muižas 19. gs. interjers</p>		
<p>Jaunpils Elles kalns Atrašanās vieta: Jaunpils pagasts, Jaunpils novads Ieeja bez maksas</p>	<p>Elles kalnu Struteles pusē vērts apskatīt tā 30 m garo pazemes eju dēļ, kas, domājams, 18. gs. beigās pārsegta ar mucveida velvi. Nostāsti vēsta, ka te dzīvojis Velns – tuvumā esošās lauku muižas barona sulainis, kuram bija aizliegts mazgāties, griezt matus, bārdus un nagus.</p>	<p>X: 56755687 Y: 2292542</p>	
<p>Cinevilla Atrašanās vieta: „Vidusvecvagari”, Slampes pagasts, Tukuma novads</p>	<p>Tā ir kinopilsēta, kas izveidota vēsturiskās spēlfilmas „Rīgas Sargi” laikā. Kinopilsētiņas apmeklējums atgādina iekāpšanu laika mašīnā – te paviesojoties, redzēsiet, kāda izskatījās Rīga</p>	<p>X: 56.878847, Y: 23.220838</p>	



The Ancient Cult Sites for
Common Identity on the Baltic Sea Coast



<p>Tālr.: +37128606677 www.cinevilla.lv</p> <p>Ieejas maksa(gida pavadībā): 3 Ls</p>	<p>pirms aptuveni 100 gadiem. Līdzās atrodas baznīca, vēsturiskie tilti, tirgus laukums, ielas bruģis.</p> <p>Drosmīgākie „Cinevillas” apmeklētāji var arī paši piedalīties kino filmēšanas procesā – rāpties pāri uguns aizai, traukties lielā ātrumā ar velosipēdu u.c.</p>		
<p>Jaunmoku pils</p> <p>Atrašanās vieta: Jaunmokas, Tumes pagasts, Tukuma novads</p> <p>Tālr: +37163107125 +37126187442</p> <p>www.jaunmokupils.lv</p> <p>Ieejas maksa: 0,50/ 1,-/ 1.50 Ls</p>	<p>Jaunmoku pils ar neogotiskā stila formām, kas apvienojušās ar jūgendstila elementiem, izveidota par īpašu šedevru Latvijas arhitektūrā. Pils tika uzcelta 1901. gadā. Pilī interjers veidots 20 gs. nogalē medību pils gaumē, taču no oriģinālām interjera lietām īpaša vērtība pievēršama pils podiņu krāsnīm.</p>	<p>X: 56.984566, Y: 23.054123</p>	
<p>Kandavas vecpilsētas promenāde</p> <p>Atrašanās vieta: Vecpilsētas centrā pie vēsturiskā Tirgus laukuma starp Talsu, Ūdens un</p>	<p>Promenādi caurvij strauts , kuru daiļo akmeņainas malas un septiņi tiltiņi, kas aicināt aicina jaunlaulātos.</p> <p>Neoficiālais Kandavas simbols – zīle sastopams vairākās</p>	<p>-</p>	

The Ancient Cult Sites for
Common Identity on the Baltic Sea Coast





<p>baznīcas ielām</p>	<p>Promenādes vietās un priecē garāmgājēju acis . Dažs no dabas skaisti veidots koks labi jūtas un gaida zinātkāros skatienus.</p>		
<p>Čužu purva taka</p> <p>Atrašanās vieta: Taka atrodas pie Kandavas robežas. Pa Zemītes ielu dodoties līdz norādei – „Čužu purvs”.</p> <p>Ieeja bez maksas</p> <p>Iespēja pieteikt gidu piesakoties pāris dienas iepriekš Kandavas tūrisma informācijas centrā.</p>	<p>Dabas liegums Čužu purvs izveidots 1999. gadā, kopš 1924. gada atrodas valsts aizsardzībā un ir vienīgā vieta Latvijā, kur tik lielā platībā savvaļā aug pēcleduslaikmeta augs krūmu čuža.</p> <p>Čužu purvu un sēravotu iespējams apskatīt, ejot pa speciāli ierīkotu 2,1 km garu taku, no kuras 700m ir koka laipa.</p>	<p>X: 57.026426, Y: 22.785177</p>	
<p>Kurzemes cietokšņa muzejs</p> <p>Atrašanās vieta: Skolas iela 8a, Zante, Zantes pagasts, Kandavas novads</p> <p>Tālr.: +37129442311</p> <p>www.kurzemescietoksnis.viss.lv</p>	<p>Muzeja ekspozīcija palīdz gūt priekšstatu par Otrā pasaules kara norisi Kurzemes cietoksnī un karavīru turpmākajiem likteņiem. Apskatāma I un II Pasaules kara vēstures ekspozīcija ar novadpētnieciska un militāra rakstura priekšmetu kolekciju, ekspozīcija Latvijas armija 1918.-1945. gads. Ir izstāigājami tā laika</p>	<p>X: 56.835472, Y: 22.736883</p>	

The Ancient Cult Sites for
Common Identity on the Baltic Sea Coast




Ieejas maksa: 1,-/2,- Ls	ierakumi un bunkuri.		
--------------------------	----------------------	--	--

IETEIKUMI GARDĒŽIEM

Nosaukums	Adrese	Darba laiki	
„Amber Sea Hotel Restorāns”	Dzintaru prospekts 68, Dzintari, Jūrmala, LV – 2015 Tālr.: +37167751297 +37129165868 www.amberhotel.lv	P.O.T.C.Pt.Se.Sv.: 12:00 – 23:00	
Restorāns „Orizzonte”	Baznīcas iela 2B, Dubulti, Jūrmala, LV – 2015 Tālr.: +37167760059 +37122522292 www.orizzonte.lv	Ziemas sezonā: P.O.T.C.: 12:00 - 23:00 Pt.Se.: 11:00 - 2:00 Sv.: 11:00 - 23:00 Vasaras sezonā: P.O.T.C.: 10:00 - 24:00 Pt.Se.: 10:00 - 2:00 Sv.: 10:00 - 24:00	
Restorāns „Jomas Sēta”	Smilšu iela 11, Majori, Jūrmala, LV – 2015 Tālr.: +37167730488	P.O.T.C.Pt.Se.Sv.: 12:00 – 23:00	

The Ancient Cult Sites for
Common Identity on the Baltic Sea Coast



	www.jomasseta.lv		
Kafejnīca „Pankūkas. Konditoreja”	Strēlnieku prospekts 16, Dubulti, Jūrmala, LV – 2015 Tālr.: +37167769267	P.O.T.C.Pt.Se.Sv.: 9:00 – 19:00	
Restorāns „Valdaiši”	Ventspils - Rīgas - Tukuma - Jelgavas ceļu krustojums, Smārdes pagasts, Engures novads Tālr.: +37163120902	P.O.T.C.: 10:00 – 22:00 Pt.: 10:00 – 23:00 Se.: 10:00 – 2:00 Sv.: 11:00 – 22:00	
Kafejnīca „Miķelītis”	Lielā iela 7, Tukums, LV – 3101 Tālr.: +37163123634	P.O.T.C.Pt.Se.: 9:00 – 19:00 Sv.: 8:00 – 17:00	
Kafejnīca „Karē”	Pasta iela 25, Tukums, LV – 3101 Tālr.: +37163122555	P.O.T.C.Pt.: 10:00 – 22:00 Se.: 11:00 - 22:00 Sv.: 10:00 – 22:00	
Kafejnīca „Tvists”	Talsu iela 4, Tukums, LV – 3101 Tālr.: +37126377631 +37163125153	P.O.T.C.Pt.: 10:00 – 22:00 Se.: 10:00 – 22:00 Sv.: slēgts	

The Ancient Cult Sites for
Common Identity on the Baltic Sea Coast



<p>Kafejnīca „Ieviņa”</p>	<p>Sabiles iela 6, Kandava, Kandavas novads, LV-3120</p> <p>Tālr.: +37163126681</p>	<p>P.O.T.C.Pt.: 9:00 – 19:00 Se.: 10:00 – 19:00 Sv.: 10:00 – 17:00</p>	
<p>Kafejnīca „Pils”</p>	<p>Pils iela 7, Kandava, Kandavas novads, LV-3120</p> <p>Tālr.: +37126438887 +37163124919</p>	<p>P.O.T.C.: 12:00-22:00 Pt.: 12:00 – 24:00 Se.: 10:00 – 24:00 Sv.: 10:00 – 24:00</p>	
<p>Kafejnīca atpūtas bāzē Zviedru cepure</p>	<p>Matkules pagasts, Kandavas novads, LV-3132</p> <p>Tālr.: +37126405405 +37126514001</p>	<p>Vasarā un ziemā (katru dienu): 11:00 – 19:00 Pavasārī un rudenī (katru dienu): 10:00 – 19:00</p>	